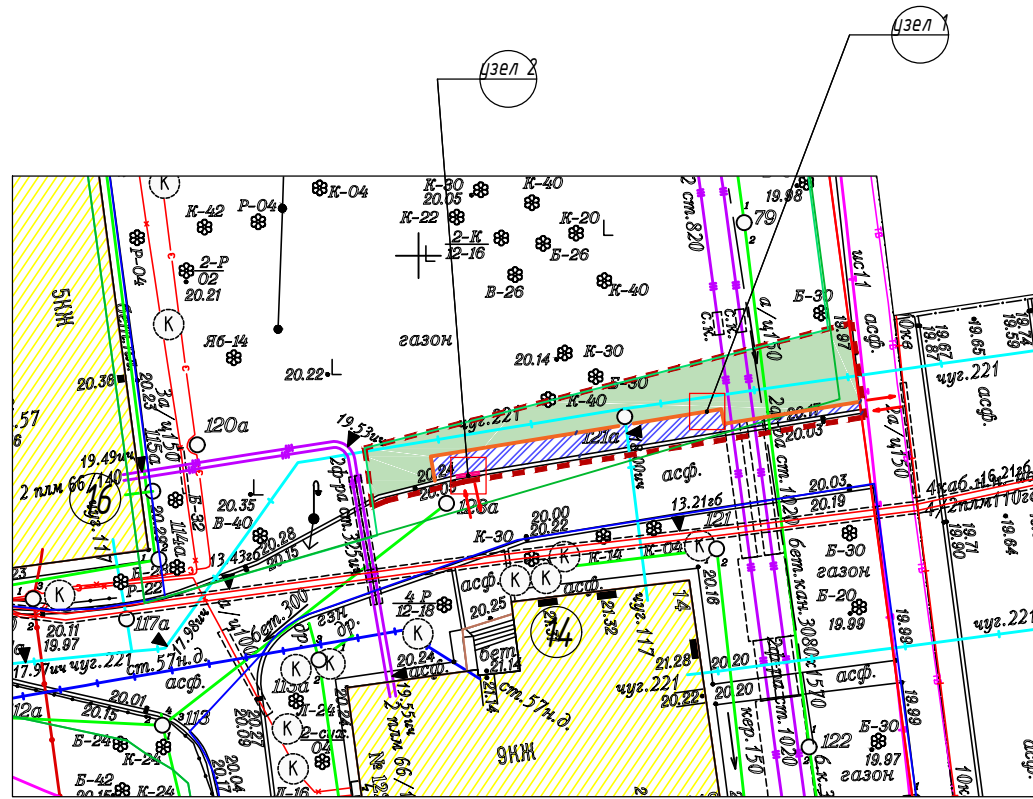




Ведомость жилых и общественных зданий и сооружений










Номер на плане	Наименование и обозначение	Этажность	Кол-во зданий, сооружений	Площадь застройки, м <sup>2</sup>	Строит. объем, м <sup>3</sup>	Примечание
14	Жилой дом	9	1			сущ.
16	Жилой дом	5	1			сущ.



Технико - экономические показатели

№	Наименование	Ед.изм.	Количество	Примечания
1	Площадь территории в границах объекта благоустройства, в т.ч.	м <sup>2</sup>	14,4	
2	Площадь проектируемого асфальтобетонного покрытия	м <sup>2</sup>	34,0	
3	Площадь газона существующего	м <sup>2</sup>	107,4	

УСЛОВНЫЕ ОБОЗНАЧЕНИЯ

-  Существующие здания
-  Граница объекта благоустройства
-  Границы ЗНОП ГЗ
-  Границы кадастровых участков
-  Проектируемый пониженный бортовой камень БР 100.30.15
-  Проектируемое асфальтобетонное покрытие
-  Проектируемый металлический бордюр 1500x20x175
-  Газон существующий
-  Существующие и планируемые подходы к объекту благоустройства



						117-ПР/2019-ПЗУ			
						Местная администрация внутригородского муниципального образования Санкт-Петербурга муниципальный округ Пискаревка Санкт-Петербург, Пискаревский пр., д. 52, лит. А, пом. 38-Н			
Изм.	Кол.уч.	Лист	№ док.	Подп.	Дата	Санкт-Петербург, ул. Руставели, д. 14. Благоустройство элементов благоустройства	Стадия	Лист	Листов
							П	2	
Гл. спец.	Будник Е.Н.				11.19	Схема планировочной организации объекта благоустройства М 1:500	ООО "СКИФ"		
Исполнил	Бирюков В.В.				11.19				
Проверил	Будник Е.Н.				11.19				
Н.контр.	Нефедьев С.А.				11.19				