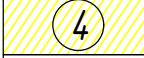

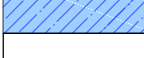




УСЛОВНЫЕ ОБОЗНАЧЕНИЯ

-  Существующие здания
-  Замена бортового камня БР 100.30.15
-  Ремонтируемое асфальтобетонное покрытие проезда
-  Границы кадастровых участков
-  Ограничитель парковки бетонный

Ведомость жилых и общественных зданий и сооружений





Номер на плане	Наименование и обозначение	Этажность	Кол-во зданий, сооружений	Площадь застройки, м ²	Строит. объем, м ³	Примечание
4	Жилой дом	2	1			сущ.
6	Жилой дом	2	1			сущ.
2	Жилой дом	1	1			сущ.

Технико - экономические показатели

№	Наименование	Ед.изм.	Количество	Примечания
1	Площадь территории в границах объекта благоустройства, в т.ч.	м ²	478,7	
2	Площадь ремонтируемого асфальтобетонного покрытия проезда	м ²	478,7	
3	Протяженность заменяемого бортового камня БР 100.30.15	п.м.	93,6	

117-ПР/2019-ПЗУ-1

Местная администрация внутригородского муниципального образования Санкт-Петербурга муниципальный округ Пискаревка
Санкт-Петербург, Пискаревский пр., д. 52, лит. А, пом. 38-Н

Изм.	Кол.уч.	Лист	№ док.	Подп.	Дата	Санкт-Петербург, станция Пискаревка, д. 4, лит. Б, д. 6, лит. В Благоустройство территории	Стадия	Лист
Гл. спец.	Будник Е.Н.				11.19			
Исполнил	Третьякова И. Н.				11.19			
Проверил	Будник Е.Н.				11.19			
Н.контр.	Нефедьев С.А.				11.19	Схема планировочной организации земельного участка М 1:500		