






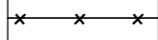

















Ведомость жилых и общественных зданий и сооружений

Номер на плане	Наименование и обозначение	Этажность	Кол-во зданий, сооружений	Площадь застройки, м²	Строит. объем, м³	Примечание
10	Жилой дом	7	1			сущ.
8/2	Жилой дом	5	1			сущ.
37	Жилой дом	10	1			сущ.

УСЛОВНЫЕ ОБОЗНАЧЕНИЯ

-  Существующие здания
-  Граница объекта благоустройства
-  Границы кадастровых участков
-  Границы ЗНОП МЗ
-  Проектируемый пониженный бортовой камень БР 100.20.08
-  Существующий пониженный бортовой камень БР 100.30.15
-  Демонтаж существующего газонного ограждения
-  Газон восстанавливаемый
-  Газон проектируемый
-  Граница проектируемого газона
-  Проектируемое покрытие из тротуарной плитки 100x200x60
-  Проектируемое газонное ограждение
-  Съёмные секции газонного ограждения
-  Проектируемое наливное покрытие
-  Проектируемое каучуковое покрытие (RAL 7047)
-  Проектируемое каучуковое покрытие (RAL 6037)
-  Проектируемое каучуковое покрытие (RAL 5012)
-  Замена бетонных плит пешеходной дорожки 50x50
-  Демонтаж существующих малых архитектурных форм
-  Проектируемые деревья
-  Проектируемые кустарники
-  Существующие и планируемые подходы к объекту благоустройства
-  Проектируемое детское игровое и спортивное оборудование

Экспликация

1. Детская площадка №1
  - 1.1 Детское игровое оборудование для младшей возрастной группы
  - 1.2 Детское игровое оборудование для средней возрастной группы
  - 1.3 Детское игровое оборудование для старшей возрастной группы
2. Спортивная площадка №2



**АКТУАЛЕН**  
 Топографический план  
 Специалист геодезического отдела  
 Комитета по градостроительству и архитектуре  
*Иванов*  
 25.09.2019.

Технико - экономические показатели

№	Наименование	Ед.изм.	Значение	Примечания
1	Площадь территории в границах объекта благоустройства, в т.ч.	м²	3046,8	
2	Площадь проектируемого наливного покрытия	м²	382,9	
3	Площадь проектируемого покрытия из тротуарной плитки	м²	110,3	
4	Площадь проектируемого каучукового покрытия	м²	462,7	
5	Площадь проектируемого газона	м²	136,8	
6	Площадь восстанавливаемого газона	м²	1954,1	

117-ПР/2019-ПЗУ					
Местная администрация внутригородского муниципального образования Санкт-Петербурга муниципального округа Пискаревка Санкт-Петербург, Пискаревский пр., д. 52, лит. А, пом. 38-Н					
Изм.	Колуч.	Лист	№ док.	Подп.	Дата
Гл. спец.	Будник Е.Н.			<i>Будник</i>	12.19
Исполнил	Третьякова И.Н.			<i>Третьякова</i>	12.19
Проверил	Будник Е.Н.			<i>Будник</i>	12.19
Н.контр.	Нефедьев С.А.			<i>Нефедьев</i>	12.19
Санкт-Петербург, пр. Мечникова, д. 10 Благоустройство территории				Стандия	Лист
Схема планировочной организации земельного участка М 1:500				П	2
				Листов	
				000 "СКИФ"	